

Commune de CRUIS

PLAN LOCAL D'URBANISME

Révision simplifiée n°1

PLAN GENERAL DE LA COMMUNE
Partie EST







Echelle : 1/5000

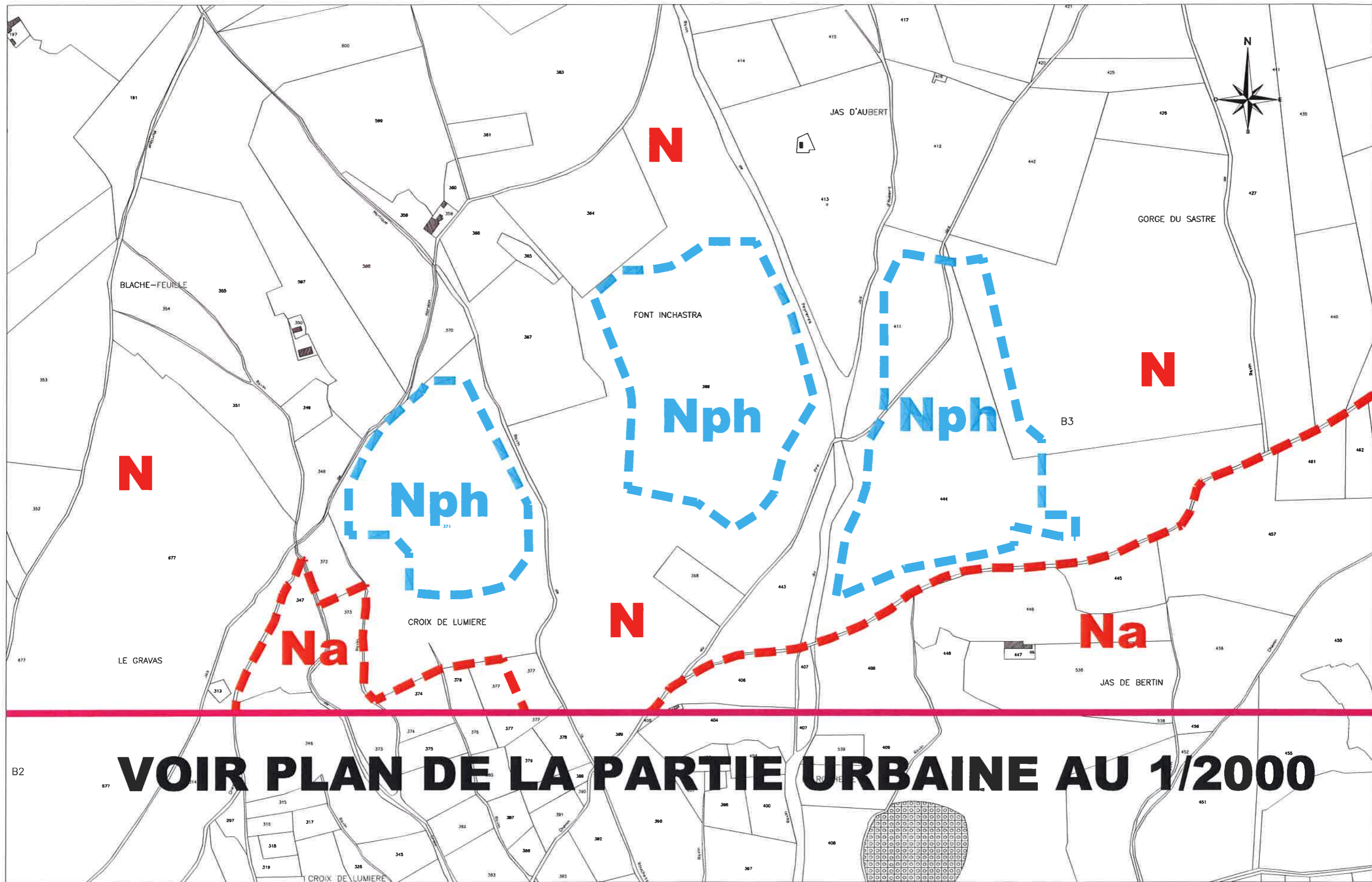
	RÉVISION SIMPLIFIÉE N°1	
PLU approuvé le 27-12-2007 par délibération du Conseil Municipal	Vu pour être annexé à la délibération du Conseil Municipal de ce jour	
Révision simplifiée prescrite par délibération du Conseil Municipal le 20-12-2012	Cruis, le Le Maire : Félix MOROSO	

Etudes et réalisation :

ESPACE HARMONIE « *Plein Sud* » SARL
Les Esclapes – Les Hostelleries de Gaubert
04000 DIGNE LES BAINS – tél. 04 92 32 16 61
espace.sud@wanadoo.fr

LEGENDE

Limite de zone	
Limite du plan de la partie urbaine	
Zone d'habitat dense continu : le village de Cruis	U1
Zone d'habitat de faible densité	U2
Zone d'activités sportives, touristiques et de loisirs	Ut
Zone agricole	A
Zone naturelle et forestière	N
Zone naturelle et forestière à vocation agricole et pastorale	Na
Zone naturelle à vocation d'habitat	Nh
Zone naturelle à vocation industrielle, artisanale et commerciale	Ne
Zone naturelle de développement des énergies renouvelables	Nph
Terrain cultivé à protéger	
Espace Boisé Classé	
Emplacement réservé	
Emplacement réservé : numéro d'opération	



VOIR PLAN DE LA PARTIE URBAINE AU 1/2000